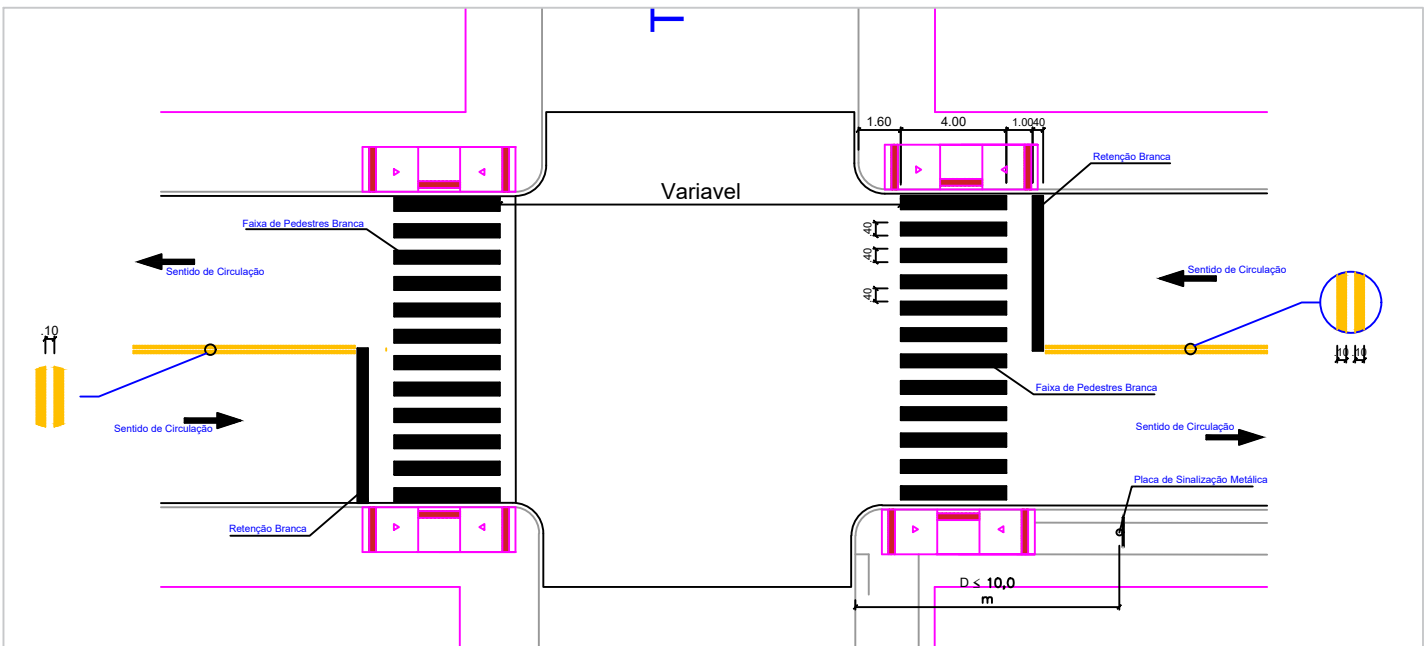
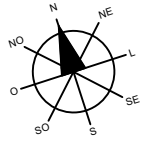


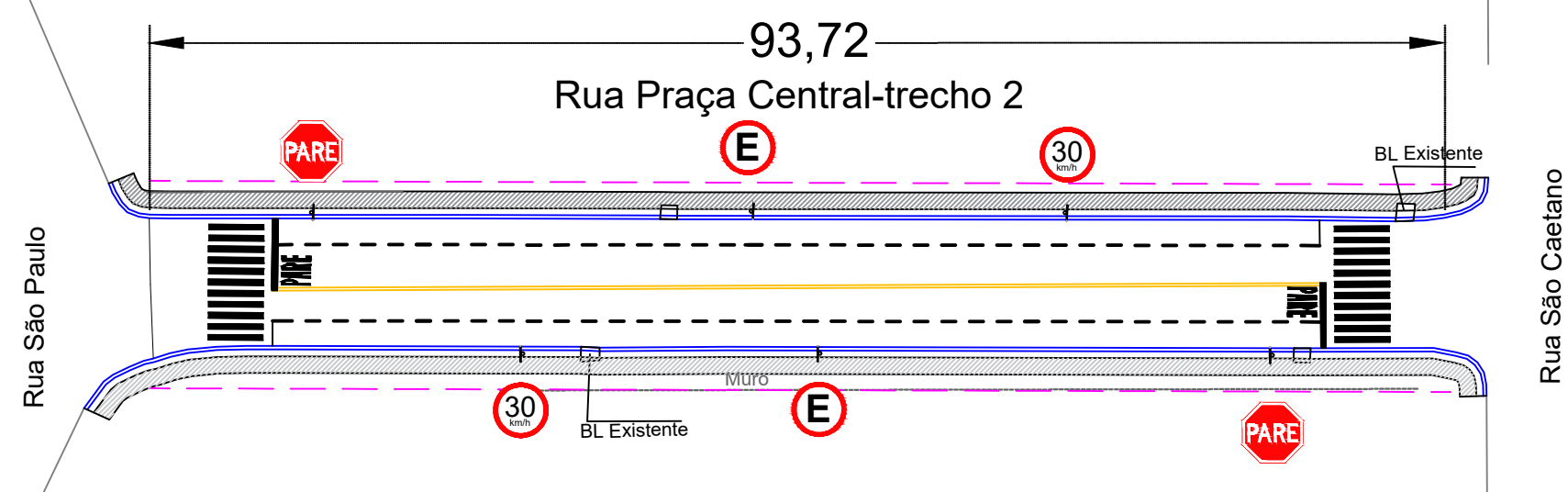
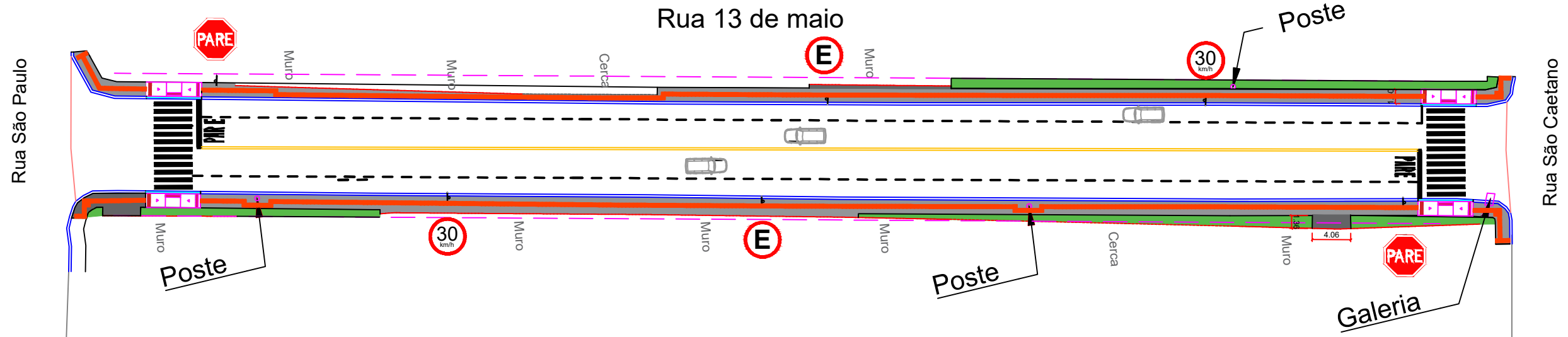
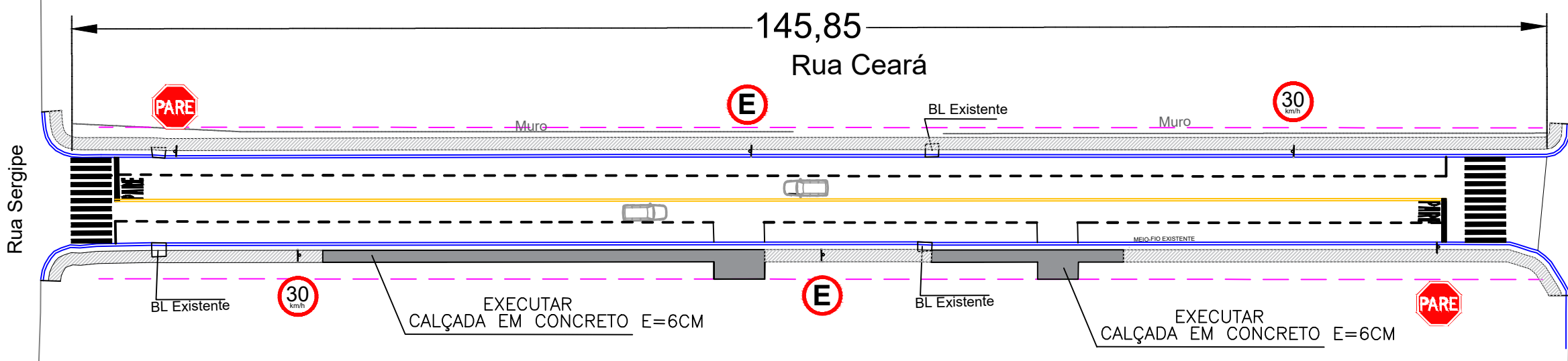
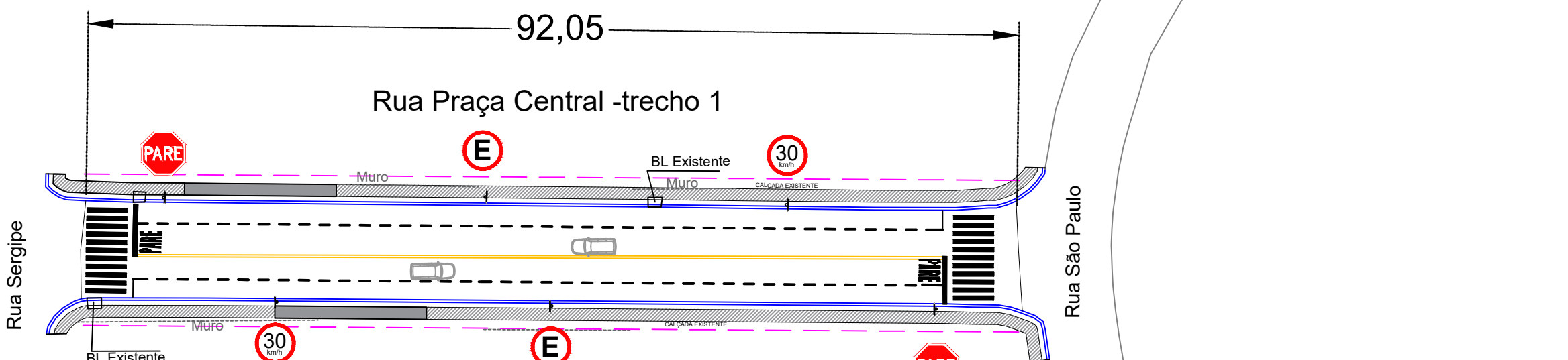
PROJETO DE SINALIZAÇÃO

Escala:.....1/500

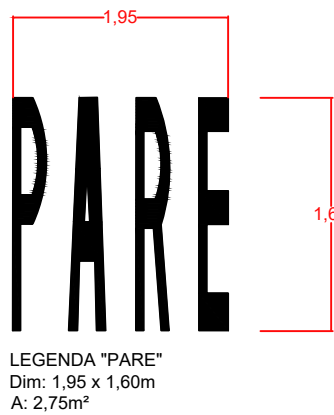
RUA TREZE DE MAIO (ENTRE AS RUAS SÃO PAULO E SÃO CAETANO)  
RUA PRAÇA CENTRAL (ENTRE A RUA SERGIPE E A PRAÇA)  
RUA PRAÇA CENTRAL (ENTRE A RUA SÃO CAETANO E A PRAÇA)  
RUA CEARÁ (ENTRE AS RUAS SÃO PAULO E SERGIPE)



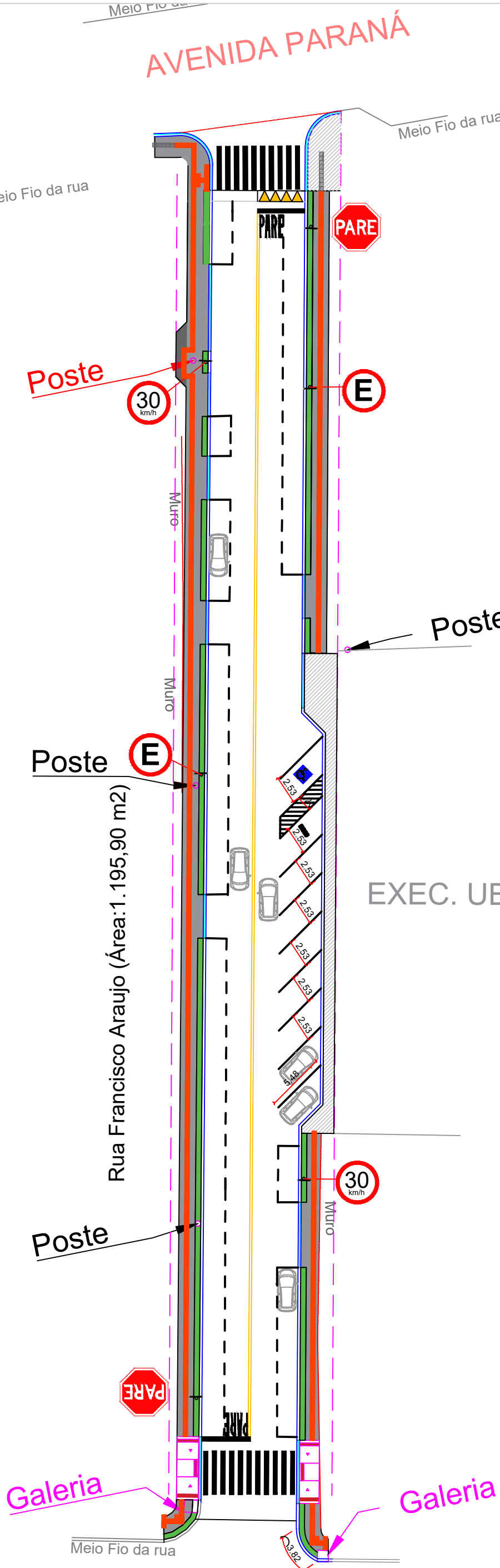
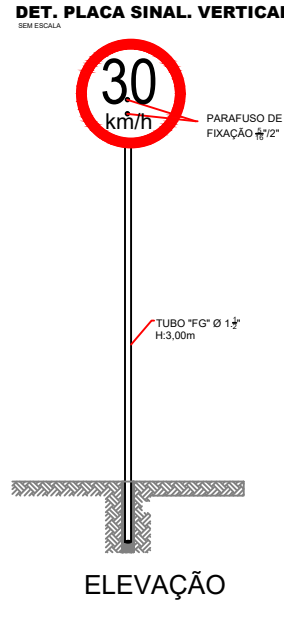
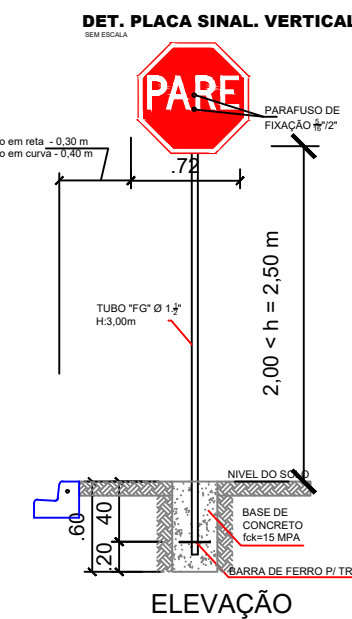
DET 1  
SEM ESCALA



QUADRO DE QUANTIDADES					
LOCAL	PINTURA AMARELA	PINTURA BRANCA	Placa de regulamentação R-1	Placa de regulamentação R-6B	Placa de regulamentação R19/30
Rua Francisco Araujo	25,10 m²	80,80 m²	2,0 UND	2,0 UND	2,0 UND
Rua Treze de Maio	25,80 m²	74,60 m²	2,0 UND	2,0 UND	2,0 UND
Rua Praça Central - trecho 01	15,80 m²	74,30 m²	2,0 UND	2,0 UND	2,0 UND
Rua Praça Central - trecho 02	16,20 m²	63,80 m²	2,0 UND	2,0 UND	2,0 UND
Rua Ceará	26,40 m²	73,80 m²	2,0 UND	2,0 UND	2,0 UND
TOTAL	135,70 M²	367,30 m²	10,0 UND	10,0 UND	10,0 UND



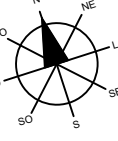
Layout	Descrição
	Placa de regulamentação, redonda, L10/30m
	Placa de regulamentação, redonda, L10/30m
	Placa de regulamentação, redonda, L10/30m



PROJETO DE SINALIZAÇÃO

RUA FRANCISCO ARAUJO

Escala:.....1/500



DEPARTAMENTO DE ENGENHARIA

PRONÓCIA

01/02

OBRA:  
TRATA-SE DE PAVIMENTAÇÃO SOBRE PEDRAS IRREGULARES E RECAPE

ENDEREÇO DA OBRA:  
RUA FRANCISCO ARAUJO  
RUA TREZE DE MAIO (ENTRE AS RUAS SÃO PAULO E SÃO CAETANO)  
RUA PRAÇA CENTRAL (ENTRE A RUA SERGIPE E A PRAÇA)  
RUA PRAÇA CENTRAL (ENTRE A RUA SÃO CAETANO E A PRAÇA)  
RUA CEARÁ (ENTRE AS RUAS SÃO PAULO E SERGIPE)

CONTEÚDO:  
PROJETO DE SINALIZAÇÃO

PROPRIETÁRIO:

Maycon Lopes Simioni  
Prefeito do município de Laranjal  
CNPJ: 95.684.536/0001-80

RESPONSÁVEL TÉCNICO PELO PROJETO:

Paulo Henrique Rodrigues Medeiros  
Engenheiro Civil - CREA-PR 168.345/D

DESENHO: PAULO H.

ESCALA: Indicada

Laranjal, 19 de junho de 2025.